


# ISIKLIKU KASUTUSÕIGUSEGA KOORMAMISE PLAAN

leht 4/5 (A4)







64 Võru-Põlva tee  
91801:003:1790  
Kirumpää küla, Võru vald

M1:500



Raiv  
91801:00

## Tingmärgid:

-  Mõõdistatud maaregistri tunnuse saanud krunt
-  v1 v1 Proj. veetorustik lahtisel meetodil
-  v2 v2 Proj. veetorustik kinnisel meetodil
-  KS1 KS1 Proj. survekanalisatsioonitorustik
-  KS2 KS2 Proj. survekanalisatsioonitorustik kinnisel meetodil
-  Kasutusõiguse ala

## Rajatise tehnilised andmed:

Kasutusõiguse ala: 1558.6 m<sup>2</sup>  
Ühisveetorustiku pikkus kasutusala sees: 545.7 m  
Ühissurvekanalisatsioonitorustiku pikkus kasutusala sees: 560.2 m  
Kaitsevööndi ulatus on 1 m ühisveetorustiku teljest mõlemale poole.  
Kaitsevööndi ulatus on 1 m ühissurvekanalisatsioonitorustiku teljest mõlemale poole.  
Koostas: Anastassia Gasna  
Vastavalt proejektile nr 3290 (OÜ Keskkonnaprojekt)